

PROCEEDINGS OF THE COLLECTOR & DISTRICT MAGISTRATE : GUNTUR  
PRESENT : SRI KANTILAL DANDE, I.A.S.

-o0o-

Rc.No. 1289/2016-G1

Dated: 09.03.2017

**Sub:-** L.A. – General – Guntur Division – Tadepalli Mandal & Village  
Acquisition of land measuring Ac.31.8802 cents in  
S.No. 46/1, 47/1 etc. for construction of ROW Seed Access  
road from Kanakadurgamma vaardhi to (Tadepalli) Amaravathi  
Capital City – Notification U/s.4(1) of RFCT LA R&R Act 30  
of 2013 and Rule 6(2) - approved – orders issued.

**Read:-** 1) Rc.No. 27.02.2017 (Received on 09.03.2017) of the  
Revenue Divisional Officer, Guntur.  
2) Other connected papers.

-o0o-

**ORDER:**

The Notification U/s 4(1) of the Right to Fair Compensation and  
Transparency in Land Acquisition, Rehabilitation & Resettlement Act, 2013  
furnished by the Revenue Divisional Officer, Guntur in the reference 1<sup>st</sup> read above for  
acquisition of land for construction of 60 m ROW Seed Access road from  
Kanakadurgama vaardhi to (Tadepalli) Amaravathi Capital City to an extent of  
Ac.31.8802 cents in S.No. 46/1, 47/1 etc. of Tadepalli Mandal and Village is approved  
and ordered for publication in the District Gazette and also uploaded in the website.


The cost of acquisition in this case will be borne by the Requisition  
Department i.e. Commissioner, A.P. CRDA, Vijayawada.

The L.A.O. & Revenue Divisional Officer, Guntur is directed to ensure that  
the substance of the Notification U/s 4(1) of the Right to Fair Compensation and  
Transparency in Land Acquisition, Rehabilitation and Resettlement Act, 2013 and  
rule 6(2) is published in local area i.e. from the village level to District level and report  
the date of such publication.

Sd/- KANTILAL DANDE,  
COLLECTOR & DISTRICT MAGISTRATE,  
GUNTUR.

//t.c.f.b.o//

  
SUPERINTENDENT(G)

To   
The Revenue Divisional Officer, Guntur.

Copy to the Commissioner, A.P. CRDA, Vijayawada.

Copy to the Tahsildar, Tadepalli

Copy to A-5 Assistant to assign the Gazette No.

Copy to the Sub Registrar, Mangalagiri /Dist. Registrar, Guntur

✓ Copy to Co-ordinate NIC Collectorate, Guntur for upload in

O/o the Collector & Dist. Magistrate,  
Guntur.

PART-A  
NOTIFICATION OF THE SOCIAL IMPACT ASSESSMENT (SIA)  
Section 4(1) A.P.Rule 6(2)

Rc.No. 1289/2016-G1.

Dated: 07.03.2017.

Where as it appears to the Government of Andhra Pradesh that the land/lands specified in the schedule below and situated in the Tadepalli village of Tadepalli Mandal, Guntur District is/are needed for a public purpose to wit for construction of 60 mtrs. **ROW Seed Access road from Kanakadurgama vaardhi (Tadepalli) to Amaravathi Capital City** and as it has become necessary to commence consultation with local bodies/land owners notice to that effect is hereby given to all to whom it may concern in accordance with the provisions of such section-1 of Section 4 of the RFCT LA R&R Act 2013.

Now therefore in exercise of the powers conferred by sub section-1 of Section 4 of the said Act, the District Collector/appropriate Government hereby authorizes the Revenue Divisional Officer, Guntur, his agency, staff and workmen to exercise the powers conferred under section 4,5, 6 of the said Act, to conduct Social Impact Assessment.

Name of the project developer	: A.P. CRDA, Vjayawada
1. Description of project	: For construction of 60 mtrs. ROW Seed Access road from Kanaka Durgamma vardhi (Tadepalli) to Amaravathi Capital City.
2. SIA objects	: 1. Bonafides of public purpose 2. Requirement of minimum lands to the Project. 3. To identify alternate land for Acquisition. 4. To assess measures to be taken to safe guard food security. 5. Study of Social Impact of the Project. 6. To make provision for R&R to the affected families by conducting Socio Economic Survey.
3. Key activities	1. Consultation 2. Survey 3. Social Impact Assessment Report 4. Preparation of Social Impact Management Plan 5. Public hearing

6.Publication of SIA study  
Report/Social Impact Management  
Plan

4. Statement of affect of coercion/threat:

Any attempt at coercion or threat during the period of conduct of SIA render the exercise null and void.

5. Contact information.

	State SIA Unit/CRR	Dist.Collector	Other authorized officers
Phone No.	9849757164/9440432435	0863-2234070	9849904006
Mail ID/Web site	<a href="mailto:risesap@yahoo.com">risesap@yahoo.com</a> , <a href="mailto:risesaprdc@yahoo.com">risesaprdc@yahoo.com</a>	Collector: <a href="mailto:gntn@ap.gov.in">gntn@ap.gov.in</a> <a href="http://www.gunur.nic.in">www.gunur.nic.in</a>	RDO, Guntur
Postal address	RISES, Flat No.107, Geethnjali Apartments,Nalanda Nagar, Hyderguda, Hyderabad,.	Collector's Office, Guntur	LAO & RDO, Guntur, O/o.the RDO, Collectorate Compound, Guntur.

**SCHEDULE**

Sl. No.	Survey No	Total Extent	Extent under Acquisition in sq. yads,	Classification of the land	Name of the reputed land owner/occupant	Boundaries				Details of Trees, structures etc., if any
						North Sy. No.	South Sy. No	East Sy. No.	West Sy. No	
1	2	3	4	5	6	7	8	9	10	11
1	47/2 B	3.11	0.8960	Dry	Chintapalli Anil Kumar(Sudhakara Rao) Yerramsetti Radha Parameswari (manohar) Chintapalli Jahnvi (Sudhakararao) And house plots	47/2 A	47/2 B(P)	49	47/1P	Teak trees-10, 1 hording, 17, 7 Houses, 1 mosque, 17 coconut trees, 800 banana plants
2	49/2	2.23	0.9440	Dry	Gopalam Sivannarayana(Nageswararao) Nadella Venkata Nageswararao(Sivarama Prasad) Nadella Padmavathi(Venkata Nageswararao) Paturi Padma(Pidikiti Satyanarayana Prasad) Paturi Venkata RamanaMurthy(Veerabhadrarao) Boppa Vinay	47	49/2P	50	49/1	30 neem trees, 100 guava trees

					Kumar(Venkata Ratnam) Boppa Venkata Ratnam Vinitha Krishna Reddy)					
3	50/2	4.69	2.7680	Dry	Gopalam Sivannarayana(Nageswararao) Nadella Venkata Nageswararao(Sivannarayana) Nadella Padmavathi(Venkata Nageswarao) Paturi Padma(Pidikiti Satyanarayana Prasad) Paturi Venkata RamanaMurthy(Veera bhadrao) Boppa Venkata Ratnam(Subbaiah Chowdary) Boppa VinayKumar(Venkata Ratnam) Vinitha Srinivasa Reddy(Venkata Krishna Reddy)	49	50/2P	51	50/1	3 Plamyra trees (palm trees) 13 meswak trees, Thatched house with iron pillars,
4	115/1	0.9	0.9000	Dry	Chintamaneni Suresh	134	115/2	114	116	Manipal hospital, 20 cocout trees, oxygen plant, water plant, 20 Neem trees
5	116	6.65	2.5790	Dry	House Plots	118&134	115	116P	118	1 temple, bank, cancer hospital building, generator room, 20 neem, coconut trees, compound wall.
6	118/A	4.6	1.1560	Dry	Burramukku Sankara Reddy(Koti Reddy) Burramukku Ramireddy(Kotireddy) Burramukku Krishna Reddy Burramukku Ranga Reddy House plots	119,134	116	118/A(P)	118/B	12 buildings
7	118/B	4.74	0.7950	Dry	Dontireddy Venkata Reddy(Chinna Ankamma Reddy) Burramukku Siva Reddy (Ankamma Reddy) Bommareddy Ankamma Reddy(Bommareddy) Damarla Sudha Rani(Venkata Adishesu) Munagapati Radhika(Surendra)	119	118/A	118/B(P)	119	2 buildings and standing crop on fields

					Sangabathula Nirmala(Srinivasan) Vinnakoti Naga Sarat Kumar(Sivakoti Laxmi Narayana) Burremukku Venkata Appareddy(Koti Reddy) Burremukku Rami Reddy( Koti Reddy) Dontireddy Sathyavathi(Sivared dy) Kondanugula Venkata Reddy(Srikrishna Reddy) Bommareddy Sitamma(Bommared dy) Konda Sudhakar Reddy(Konda) Goli Venkateswararao(Go li) Pattedar(Tadepalli					
8	119/ 1	1.53	1.7170	Dry	Akula Bhujanga Rao, Chintamaneni Ratna Kumari, Chintamaneni Suresh, Bonthu Srinivas reddy	132	119/ 2	118	131& 120	1 house, standing crop
9	119/ 2	0.7	0.4610	Dry	Chintamaneni Suresh	132& 119/ 2P	118	118	119	1 house, standing crop
10	120/ E	5.41	0.9400	Dry	Gorrepati Vasundhara Devi Palapala Srilaxmi Bhimireddy Veerareddy Burremukku Venugopala Somireddy Reddybatthulabasa vapurnamma Sangala Vijayalaxmi Kallam Subbareddy Kallam Madhavi Dontireddy Srimireddy Dontireddy Sivanagireddy Dontireddy Umamaheswara Reddy Burremukku Jaya Annapurna Bommareddy Neelima Dontireddy Nagabullemma Kampa Laxmamma	131,1 19	118	120/ E(P)	120G	10houses, 7 teak trees
11	120/ G	2.35	1.0940	Dry	Dontireddy Umabala Kallam Pullareddy Dontireddy Bapireddy	131	120/ E(P)	120/ G(P)	122	7 houses
12	122/ A	1.93	1.6890	Dry	Kolli Narasareddykolli Sambireddy kolli	124	120	122/ B	124& 122E (P)	Standing crop(banan


					Sitareddy Iankireddy Tanuja kallam Samrajyam					a)
13	122/ E	3	0.7600	Dry	Bonthu Sitareddy Bonthu Laxmareddy Koli Sambireddy Koli Sitareddy Guntaka Tirumala Koli Srinivasareddy Koli Venkatareddy Koli Satishreddy Bonthu Indrani Boddapati Koteswari Chidipudi Ramireddy Arumalla Ramireddy	124	122/ A	120/ E(P)	0	Standing crop
14	124/ 1	9.16 /8.5 25	4.1010	Dry	Kaja Koteswararao Kaja Sambasivarao Suryadevara Vasantha devi Bandi Mary Tiyagura Madhavi Burremukku Kotireddy Burremukku Bullemma Burremukku Punnareddy Dontiredd Sivaramakrishna Bandi Padmavathi Mallampati Varalaxmi M.Jayamanoharare ddy Bandi Ramireddy Kaja Venkateswararao Burremukku Rangamma Pattadar(Tadepalli)	126,1 27	122,1 30	123	125	Standing crop
15	125	4.75	0.2330	Dry	Tamma Malleswari Tamma Ramireddy Dontireddy Bulli Kotireddy Manupati Vasantha Donthireddy Sureshreddy Janarthanreddy Dontireddy Sivareddy Cheedipudi Lakshmareddy Bommareddy Sivaleela Dontireddy Ramaseetha Kaarumuri Sambireddy Kaarumuri Srinivasareddy Vuyyuru Srinivasareddy Dontireddi Nageswaramma Kaarumuri Purnachandra reddy.	125(P )	0	123	171,1 88	Standing crop


16	131/ 2	1.65	0.3390	Dry	Kondanagula Sivarama Reddy Srinivasareddy Syamala Samrajyam Kallam Subbamma	131/ 2P	131/ 3P	120,1 22	124	10 houses
17	131/ 3	2.42	0.7420	Dry	Eedara Manjusha Vuyyuru Madhavareddy Dontireddy Sriramareddy Dontireddy Basavapunnamma Dontireddy Rangareddy Challa Srinivasareddy Dontireddy Sivaramakrishna reddy	131/ 3P	132,1 19	120	131/ 2P	22 houses
18	132/ 2	6.23	0.5450	Inam	Eedara Manjusha Donthireddy Chandramanoharreddy Shaik Nazini Dontireddy Vijayalakshmi Kanjula Sririsha Dontireddy Satyavathi Challa Vijayalakshmi Sakalamanoharreddy Artha Janardhanrao Dontireddy Sambireddy Vuyyuru Madhavareddy Dontireddy Rangareddy Dontireddy Ramakrishnareddy Dontireddy Sriramireddy	132/ 2P	119	119	131	10 houses
19	136/ 1	2.69	0.2280	Dry	Kallam Sanjeevareddy Kallam Anjireddy Pattadar(Tadepalli)	137	136/ 2	134	136/ 1P	20 houses
20	171	98	1.1070	Dry	It was assigned to individuals and now habitation is there.	137	136/ 2	134	136/ 1P	360 houses, 2 church, U.P. school, 17 coconut trees
21	188/ 1	2.43	1.1300	Dry	Dontireddy Sivaramireddy Manupati.Vasantha Modugula Raghurami reddy Dontireddy Bosureddy Dontireddy Nageswaramma Vuyyuru Maheswarareddy Vuyuru Srinivasareddy	170,1 63	125,1 26,18 8	202	199	Standing crop

					Dontireddy Peda Kotireddy Karumurri Subbareddy Bhimavarapu Narayanareddy Dontireddy Ramasita					
22	188/ 2	0.64		Dry	Vuyuru Madhavareddy Chidipudi Laxmareddy Burramukku Subbareddy Burramukku Anjireddy Karumurri Anjireddy	188/ 1	124	188/ 2P	188/ 1P	Standing crop
<b>Total</b>			<b>25.1240</b>							
23	338		2.6928	Dry	Matha Siva Chaitanya Thapovanam, houses					School, 2 asramams , 5 temples, kalyana mandapa m, oldage home, 5 statues, 25 houses
24	341		1.8700	Dry	Govi Ravi Raju Sankara Hanuman Prasad Sankara Sita Maha Lakshmi Metlapalli Siva Nageswararao Bhimireddy Subba Lakshmi Munnangi Sanjeeva Reddy Pinniboina Mohana Rao					20 houses and vacant land
25	342		1.9030	Dry	Nallagoraria Seshaiah Jonna Seshagiri Rao Jonna Anjaneyulu Sinka Gangadhararao Sambasivarao Pattadar(Tadepalli)					Vacant land
26	378		0.2904	Dry	Kurapati Venkata Syam Kumar, Village site Assigned					350 houses, 3 churchs, 2 mosque
<b>Total</b>			<b>6.7562</b>							
<b>Grand Total</b>			<b>31.8802</b>							

Sd/- Kanthilal Dande  
COLLECTOR & DIST MAGISTRATE,  
GUNTUR.

// t. c. f. b. o.//

  
9/3/11  
SUPERINTENDENT (G).

  
9/3/11



కలెక్టర్ మరియు జిల్లా మేజిస్ట్రేట్ వారి కార్యాలయము,  
గుంటూరు.

## ఆంధ్ర ప్రదేశ్ ప్రభుత్వం

### ఫారము- II

#### భాగము-ఎ

చట్టం నెం.30/2013 లోని సెక్షన్ 4 (1) మరియు రూలు 6 (2) క్రింద

### సామాజిక ప్రభావం అంచనా ప్రకటన

అర్.సి.నెం.1289/2016-జి1

తేది.09.03.2017.

ఈ క్రింది షెడ్యూలులోనిర్దిష్ట పరిచిన తాడేపల్లి గ్రామము, తాడేపల్లి మండలము, గుంటూరు జిల్లా లో ఉన్న భూములను ప్రజాహిత కార్యక్రమముల నిమిత్తము, అనగా "60 మీటర్ల వెడల్పుతో తాడేపల్లిలోని కనకదుర్గ వారధి నుండి అమరావతి రాజధాని నగరము వరకు నిర్మించు ప్రవేశ మార్గము (సీడ్ యాక్సెస్ రోడ్)" కొరకు అవసరమైనట్లుగా ఆంధ్ర ప్రదేశ్ ప్రభుత్వము భావించినందున, భూ సేకరణ, పునరావాస మరియు పునర్నిర్మాణ చట్టం 2013 లోని విభాగం 4(1) లో ఉన్న నిబంధనల మేరకు స్థానిక సంస్థలు మరియు భూ యజమానులతో సంప్రదించవలసి ఉన్నందున అందుకు సంబంధించిన వారందరికీ ఎరుక నిమిత్తం ఇందుమూలముగా నోటీసు ఇవ్వడమైనది.

ప్రజాహిత కార్యాలకు చట్టం 2013 లోని విభాగం 4 (1) లో ఉన్న నిబంధనల మేరకు జిల్లా కలెక్టర్/ అధీకృత ప్రభుత్వము, చట్టము లోని 4,5,6 విభాగములు ప్రకారము సామాజిక ప్రభావము అధ్యయనము చేయుటకు రెవిన్యూ డివిజన్ అధికారి, గుంటూరు వారి ఏజన్సీ, వారి సిబ్బంది మరియు పని వారలకు అధికారము ఇస్తున్నారు.

1. ప్రాజెక్ట్ డెవలపర్ పేరు : ఎ.పి.సి.ఆర్.డి.ఎ, విజయవాడ.
2. ప్రాజెక్ట్ వివరణ : 60 మీటర్ల వెడల్పుతో తాడేపల్లిలోని కనకదుర్గ వారధి నుండి అమరావతి రాజధాని నగరము వరకు నిర్మించు ప్రవేశ మార్గము (ఆర్.ఓ.డబ్ల్యు సీడ్ యాక్సెస్ రోడ్)" కొరకు.
- 3.సామాజిక ప్రభావం:అంచనా యొక్క ద్వేయములు
  - 1.ప్రజోపయోగము యొక్క విశ్వసనీయత
  - 2.ప్రాజెక్ట్ కు అవసరమైన కనీస భూములు.
  - 3.భూ సేకరణకు ప్రత్యామ్నాయ భూములు గుర్తించుట.
  - 4.ఆహార భద్రతను పరిరక్షించడానికి అంచనావేయుచర్యలు
- 4.ముఖ్య కార్యకలాపాలు : (అ) సంప్రదింపులు  
(ఆ) సర్వే  
(ఇ) సామాజిక ప్రభావం అంచనా నివేదిక  
(ఈ) సామాజిక ప్రభావం నిర్వహణ ప్రణాళిక

: (ఉ) బహిరంగ విచారణ

: (ఉ) సామాజిక ప్రభావం అంచనా అధ్యయనము

నివేదిక/సామాజిక ప్రభావం నిర్వహణ ప్రణాళిక ప్రచురణ.

5. నిర్బంధము/ బెదిరింపు ప్రభావ ప్రకటన : ఎటువంటి నిర్బంధము/ బెదిరింపు ప్రయత్నములు

సామాజిక ప్రభావ అంచనా చెల్లుబాటు రద్దుకు దారి తీయును.

6. సంప్రదించు సమాచారము:

వివరములు	రాష్ట్ర సామాజిక ప్రభావం అంచనా యూనిట్/కమీషనర్, ఆర్&ఆర్	జిల్లా కలెక్టర్	ఇతర అధీకృత అధికారులు
ఫోన్ నెంబరు	9849757164, 9440432435	0863-2234070	9849904006
మెయిల్-ఐడి/ వెబ్ సైట్	<a href="mailto:risesap@yahoo.com">risesap@yahoo.com</a> <a href="mailto:risesaprdc@yahoo.com">risesaprdc@yahoo.com</a>	కలెక్టర్: <a href="mailto:gntn@ap.gov.in">gntn@ap.gov.in</a> <a href="http://www.guntur.nic.in">www.guntur.nic.in</a>	రెవిన్యూ డివిజనల్ అధికారి, గుంటూరు.
పోస్టల్ చిరునామా	రైసెస్, ప్లాట్ నెం.107, గీతాంజలి అపార్ట్మెంట్స్, నలందా నగర్, హైదరాబాద్, హైదరాబాద్.	జిల్లా కలెక్టర్ వారి కార్యాలయము, గుంటూరు, ఆంధ్రప్రదేశ్.	భూ సేకరణ అధికారి/ రెవిన్యూ డివిజనల్ అధికారి వారి కార్యాలయము, కల్లెక్టరేట్ కాంపౌండ్, గుంటూరు.

**షెడ్యూల్**

వరు స నెం.	సర్వే నెం.	మొత్తం విస్తీర్ణము	భూసేకరణకు తీసుకొనబడి న విస్తీర్ణము చదరపు గజములలో	భూమి స్వభా వము	పట్టాదారు / అనుభవదారు	సరిహద్దులు				రిమార్కులు
						ఉత్తర సర్వే నెం.	తూర్పు సర్వే నెం.	దక్షిణ ము సర్వే నెం.	పడ మర సర్వే నెం.	
1	47/ 2B	3.11	0.896	మెట్ట	చింతపల్లి అనిల్ కుమార్ (సుధాకర్ రావు) ఎర్రం శెట్టి రాధా పరమేశ్వరి (మనోహర్) చింతపల్లి జాహ్నవి (సుధాకర్ రావు) మరియు ఇళ్ళ స్థలములు	47/2 A	47/2B (P)	49	47/ 1P	టీకు చెట్లు -10 హోర్డింగ్ -1 ఇల్లులు -7 కొట్టూరి చెట్లు -17 మసీదు -1 అరటి పీలకలు -800
2	49/ 2	2.23	0.944	మెట్ట	గోపాలం శివనారాయణ ( నాగేశ్వరావు ) నాదెండ్ల వెంకట నాగేశ్వర రావు ( శివరామప్రసాద్ ) నాదెండ్ల పద్మావతి (వెంకట నాగేశ్వర రావు ) పాతూరి పద్మ (పిడికిటి సత్యనారాయణ ప్రసాద్) పాతూరి వెంకట-నారాయణ మూర్తి ( వీరభద్రరావు ) బొప్పిన వెంకట రత్నం	47	49/2P	50	49/ 1	వేప చెట్లు -50 జామ చెట్లు -100

					బొప్పన వినయ కుమార్ (వెంకట రత్నం ) విత కృష్ణారెడ్డి					
3	50/ 2	4.69	2.768	మెట్ట	గోపాల శివనారాయణ (నాగేశ్వర రావు ) నాదెండ్ల వెంకట నాగేశ్వర రావు (శివరామ ప్రసాద్ ) నాదెండ్ల పద్మావతి (వెంకట నాగేశ్వర రావు ) పాతూరి పద్మ (పిడికిటి సత్యనారాయణ ప్రసాద్), పాతూరి వెంకట నారాయణ మూర్తి ( వీరభద్రరావు ) బొప్పన వెంకట రత్నం (సుబ్బయ్య చౌదరి ) బొప్పన వినయ కుమార్ (వెంకట రత్నం ) విత శ్రీనువాసురెడ్డి (వెంకట కృష్ణారెడ్డి )	49	50/2P	51	50/ 1	తాడి చెట్టు -3 జామ చెట్టు -50 గానుగ చెట్టు -5 పూరిల్లు & పెద్దు -1
4	115 /1	0.9	0.9	మెట్ట	చింతమనేని సురేష్	134	115/2	114	116	మణిపాల్ హాస్పిటల్ - 1 కొబ్బరి చెట్టు -20 ఆక్వాన్ ఫ్లాంట్ -1 దేవుడి గుడి -1 జనరేటర్ రూమ్ -1 కాంపౌండ్ వాల్ -1
5	116	6.65	2.579	మెట్ట	ఇళ్ళస్థలము	118 & 134	115	116P	118	మణిపాల్ హాస్పిటల్ - 1
6	118 /A	4.6	1.156	మెట్ట	బుర్రుముక్కు శంకర్ రెడ్డి (కోటి రెడ్డి ) బుర్రుముక్కు రామిరెడ్డి (కోటిరెడ్డి) బు ర్రముక్కు కృష్ణ రెడ్డి	119, 134	116	118/A (P)	118 /B	భవనములు -12
7	118 /B	4.74	0.795	మెట్ట	దొంతిరెడ్డి వెంకట రెడ్డి (చిన్న అంకమ్మ రెడ్డి ) బుర్రముక్కు శివ రెడ్డి (అంకమ్మ రెడ్డి) బొమ్మారెడ్డి అంకమ్మరెడ్డి (బొమ్మారెడ్డి ) దామర్ల సుధారాణి (వెంకట ఆదిశేషు ) మునగపాటి రాధిక (సురేంద్ర ) సంగాబత్తుల నిర్మల (శ్రీనివాసన్) విన్నకోటి నాగ శరత్ కుమార్	119	118/A	118/B (P)	119	ఇల్లు -2 పంట వున్నది

					(శివకోటి లక్ష్మీనారాయణ ) బుర్రముక్కు వెంకట అప్పారెడ్డి (కోటిరెడ్డి ) బుర్రముక్కు రామిరెడ్డి (కోటిరెడ్డి) దొంతి రెడ్డి సత్యవతి (శివ రెడ్డి ) కొండమనుగుల వెంకట రెడ్డి (శ్రీకృష్ణ రెడ్డి ) బొమ్మారెడ్డి సీతమ్మ (బొమ్మారెడ్డి ) కొండా సుధాకర్ రెడ్డి (కొండా ) గోలి వెంకటేశ్వర రావు (గోలి) పట్టాదారు (తాడేపల్లి )					
8	119 /1	1.53	1.717	మెట్ట	ఆకుల భుజంగరావు చింతమనేని రత్నకుమారి బొంతు శ్రీనివాస రెడ్డి	132	119/2	118	131 & 120	ఇల్లు -1 పంట వున్నది
9	119 /2	0.7	0.461	మెట్ట	చింతమనేని సురేష్	132 & 119/2P	118	118	119	ఇల్లు -1 పంట వున్నది
10	120 /E	5.41	0.94	మెట్ట	గొర్రెపాటి వసుందర దేవి పాలపల శ్రీలక్ష్మి బీమిరెడ్డి వీర రెడ్డి బుర్రముక్కు వేణుగోపాల సోమిరెడ్డి రెడ్డిబత్తుల బసవ పున్నమ్మ శనగల విజయలక్ష్మి కళ్ళం సుబ్బారెడ్డి కళ్ళం మాధవి దొంతిరెడ్డి శ్రీమిరెడ్డి కంపా లక్ష్మమ్మ దొంతి రెడ్డి శివనాగిరెడ్డి దొంతి రెడ్డి ఉమామహేశ్వర రెడ్డి బుర్రముక్కు జయ అన్నపూర్ణ బొమ్మారెడ్డి నిలిమా దొంతి రెడ్డి నాగ బుల్లమ్మ	131, 119	118	120/E (P)	120 G	ఇల్లు -10 టీకు చెట్లు -7
11	120 /G	2.35	1.094	మెట్ట	దొంతిరెడ్డి ఉమా బాల కళ్ళం పుల్లారెడ్డి దొంతిరెడ్డి బాపి రెడ్డి	131	120/E (P)	120/G (P)	122	ఇల్లు -7
12	122 /A	1.93	1.689	మెట్ట	కోలి నరసారెడ్డి కోలి సాంచి రెడ్డి కోలి శీత రెడ్డి లంకిరెడ్డి తనుజ కళ్ళం సామ్రాజ్యం	124	120	122/B	124 & 122 E (P)	అరటి తోట


13	122 /E	3	0.76	మెట్ట	బొంతు శీత రెడ్డి బొంతు లక్ష్మారెడ్డి కోలి సాంచిరెడ్డి కోలి శీత రెడ్డి గుంటక తిరుమల కోలి శ్రీనివాస రెడ్డి కోలి వెంకట రెడ్డి కోలి సతీష్ రెడ్డి బొంతు ఇంద్రాణి బొడ్డపాటి కోటేశ్వరి చిడిపూడి రామిరెడ్డి అరుమళ్ళ రామిరెడ్డి	124	122/A	122/E(P)	0	పంట వేసి వున్నది
14	124 /1	9.16/8.5 25	4.101	మెట్ట	కాజా కోటేశ్వర రావు కాజా సాంబశివరావు సూర్యదేవర వసంత దేవి బండి మేరీ తియ్యగూర మాధవి బుర్రముక్కు కోటిరెడ్డి బుర్రముక్కు పున్నారెడ్డి దొంతిరెడ్డి శివరామకృష్ణారెడ్డి బండి పద్మావతి బుర్రముక్కు బుల్లెమ్మ మల్లంపాటి వరలక్ష్మి ఎం. జయమనేహర రెడ్డి బండి రామిరెడ్డి కాజా వెంకటేశ్వరరావు బుర్రముక్కు రంగమ్మ పట్టాదారు (తాడపల్లి)	126, 127	122, 130	123	125	గోంగూర తోట
15	125	4.75	0.233	మెట్ట	తమ్మా మల్లేశ్వరి దొంతిరెడ్డి బుల్లి కోటిరెడ్డి మాసుపాటి వసంత దొంతిరెడ్డి సురేష్ రెడ్డి జనార్దన్ రెడ్డి దొంతిరెడ్డి శివారెడ్డి చిడిపూడి లక్ష్మారెడ్డి బొమ్మారెడ్డి శివతీల దొంతిరెడ్డి నాగేశ్వరమ్మ దొంతిరెడ్డి రామసీత కారుమూరి సాంచిరెడ్డి కారుమూరి పూర్ణదండారెడ్డి కారుమూరి శ్రీనివాసరెడ్డి ఉయ్యూరు శ్రీనివాసరెడ్డి	125 (P)	0	123	171, 188	పంట వేసి వున్నది
16	131 /2	1.65	0.339	మెట్ట	కొండమగుల శివరామిరెడ్డి శ్రీనివాసరెడ్డి శ్యామల సామ్రాజ్యం కళ్ళం సుబ్బమ్మ	131/ 2 P	131/3 P	120, 122	124	ఇల్లు -10

17	131/3	2.42	0.742	మెట్ట	ఈదర మంజుష ఉయ్యారు మాధవరెడ్డి దొంతిరెడ్డి శ్రీరామరెడ్డి దొంతిరెడ్డి బసవపున్నమ్మ దొంతిరెడ్డి రంగారెడ్డి చల్లా శ్రీనివాసరెడ్డి దొంతిరెడ్డి శివరామకృష్ణారెడ్డి	131/ 3 P	132, 119	120	131 /2 P	ఇల్లు -22
18	132/2	6.23	0.545	ఇనాం	ఈదర మంజుష దొంతిరెడ్డి చంద్రమోహన్ రెడ్డి షేక్ నాజిని దొంతిరెడ్డి విజయలక్ష్మి కంజల శిరీష దొంతిరెడ్డి సత్యవతి చల్లా విజయలక్ష్మి దొంతిరెడ్డి సకల మోహన్ రెడ్డి అర్థ జనార్ధన రావు దొంతిరెడ్డి సాంబిరెడ్డి ఉయ్యారు మాధవ రెడ్డి దొంతి రెడ్డి రంగా రెడ్డి దొంతిరెడ్డి రామకృష్ణ రెడ్డి దొంతి రెడ్డి శ్రీరామిరెడ్డి	132/ 2P	119	119	131	ఇల్లు -10
19	136/1	2.69	0.228	మెట్ట	కళ్ళం సంజీవ రెడ్డి కళ్ళం అంజిరెడ్డి పట్టాదారు (తాడేపల్లి)	137	136/2	134	136 /1 P	ఇల్లు -20
20	171	98	1.107	మెట్ట	అస్సెస్మెంట్ ఇచ్చిన భూమి	170, 163	125, 126, 188	202	199	ఇల్లు -360 చర్చి - 2 ఉన్నత విద్యా స్కూల్ -1 కొట్టరి చెట్లు - 17
21	188/1	2.43	1.13	మెట్ట	దొంతిరెడ్డి శివరామిరెడ్డి మానుపాటి వసంత మోదుగుల రఘురామి రెడ్డి దొంతిరెడ్డి బోసు రెడ్డి దొంతిరెడ్డి నాగేశ్వరమ్మ ఉయ్యారు మహేశ్వర రెడ్డి ఉయ్యారు శ్రీనివాస రెడ్డి దొంతిరెడ్డి పెద కోటిరెడ్డి కారుమూరి సుబ్బారెడ్డి భీమవరపు నారాయణరెడ్డి దొంతిరెడ్డి రామసీత	188/ 1P	125	188/2	171	కంద, గులాబి, బీడు భూమి వున్నది
22	188/2	0.64			ఉయ్యారు మాధవ రెడ్డి చీడిపూడి లక్ష్మారెడ్డి బుర్రముక్కు సుబ్బారెడ్డి బుర్రముక్కు అంజిరెడ్డి కారుమూరి అంజిరెడ్డి	188/ 1	124	188/2 P	188 /1 P	పంట వేసి వున్నది
<b>TOTAL</b>			<b>25.124</b>							

23	338		2.6928	మెట్ట	మాతా శివ చైతన్య తపోవనం, ఇండ్లు				స్కూల్ -1 తప్పవనము, ఇల్లు -25 వృద్ధ ఆశ్రమము -1 కళ్యాణ మండము - 1
24	341		1.87	మెట్ట	గోవి రవి రాజు శంకర హనుమాన్ ప్రసాద్ శంకర సీతామహాలక్ష్మి మెట్టపల్లి శివ నాగేశ్వర రావు భీమిరెడ్డి సుబ్బలక్ష్మి మున్నంగి సంజీవ రెడ్డి పిన్నబోయిన మోహన రావు				ఇల్లు -25 ఖాళీ స్థలము
25	342		1.903	మెట్ట	నల్లగొర్ర శేషయ్య నాన్న శేషగిరి రావు జోన్నా ఆంజనేయులు సింకా గంగాధర రావు సాంబశివరావు పట్టాదారు (తాడేపల్లి)				ఖాళీ స్థలము
26	378		0.2904	మెట్ట	కూరపాటి వెంకట శ్యాం కుమార్ గ్రామకంఠం, అస్సైన్				ఇల్లు -350 చర్చి -3 మసీదు - 2
TOTAL			6.7562						
GRAND TOTAL:			31.8802						

సం/-కాంతిలాల్ దండే  
కలెక్టర్ మరియు జిల్లా మేజిస్ట్రేట్

// అనుమతితో //

  
సూపరింటెండెంట్ (జి) 9/3/11

